



**КОМИТЕТ ИМУЩЕСТВЕННЫХ ОТНОШЕНИЙ
АДМИНИСТРАЦИИ ПЕРМСКОГО МУНИЦИПАЛЬНОГО РАЙОНА**

РЕШЕНИЕ № 208
о размещении объектов № _____

Пермский край
Пермский район

02.04.2021

Комитет имущественных отношений администрации Пермского муниципального района разрешает Акционерному обществу «Газпром газораспределение Пермь» (ИНН 5902183841, ОГРН 1025900512670, почтовый адрес: 614000, г. Пермь, ул. Петропавловская, 43)

размещение объекта «газопровод давлением до 0,6 Мпа, для размещения которого не требуется разрешение на строительство»

на землях государственная собственность на которые не разграничена

на срок 1 год с 02.04.2021 г. по 01.04.2022 г.

Местоположение: Пермский край, Пермский район, Сылвенское с/п, с. Троица, ул. Набережная, к дому 23.

Приложение: схема предполагаемых к использованию земель или части земельного участка.

И.о. председателя комитета
имущественных отношений администрации
Пермского муниципального района



(подпись, печать)

М.В. Королева

Схема предполагаемых к использованию земель или части земельного участка

Объект: Газопровод давлением до 0,6 Мпа включительно, для размещения которого не требуется разрешения на строительство

Местоположение: расположенным по адресу: Пермский край, р-н Пермский, с/п Сылвенское, с. Троица, ул. Набережная, к дому 23

Площадь земель или части земельного участка, кв.м.: 165

Категория земель: земли населенных пунктов

Каталог координат, м

№ точки границы	X	Y
н1	515764.26	2264829.64
н2	515764.70	2264834.62
н3	515765.47	2264840.58
н4	515750.40	2264842.05
н5	515749.33	2264831.10

Вид разрешенного использования: -



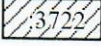

Описание границ смежных землепользователей:





От точки н1 до точки н2 - земельный участок с кадастровым номером 59:32:1910001:2100

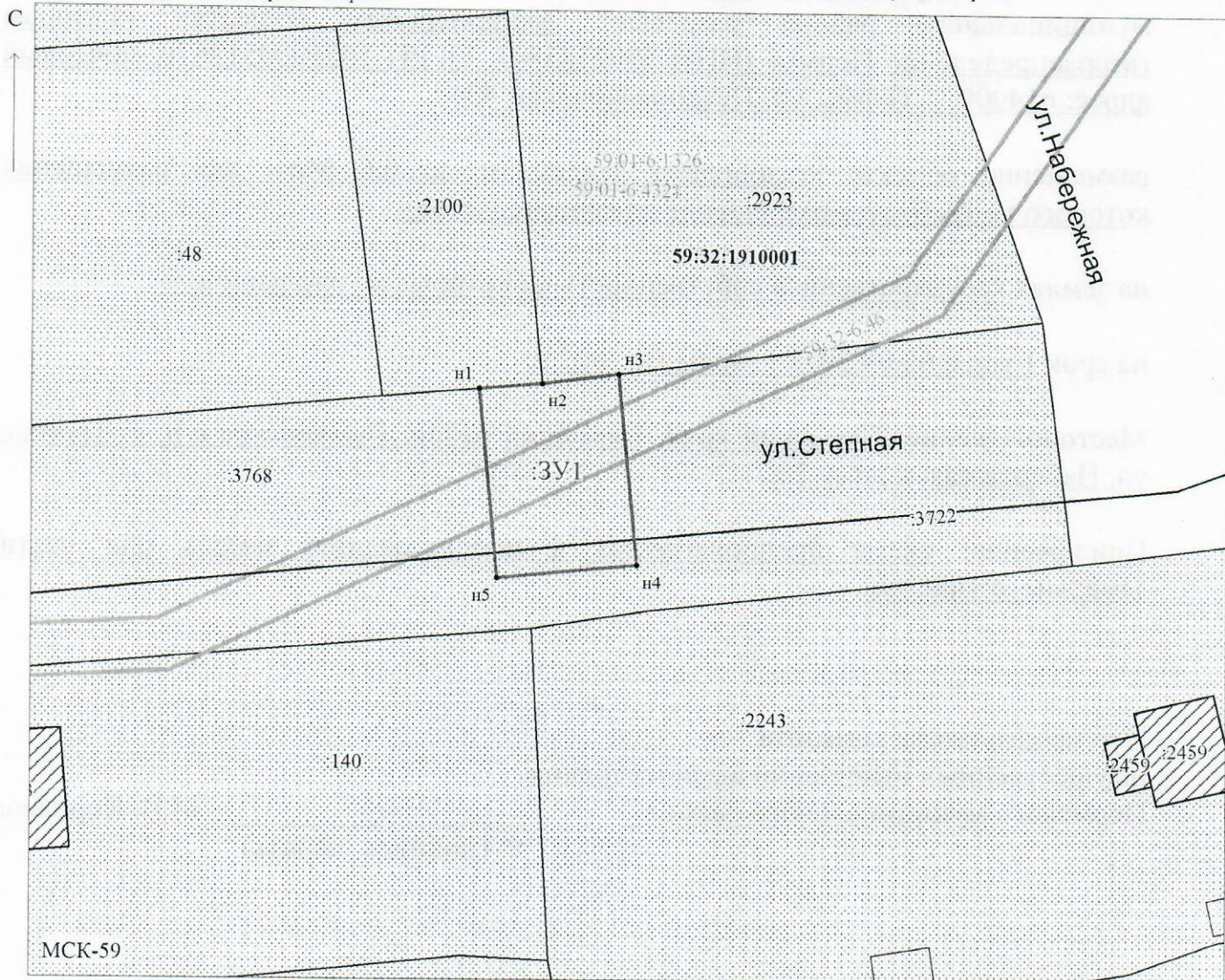
От точки н2 до точки н3 - земельный участок с кадастровым номером 59:32:1910001:2923

От точки н3 до точки н1 - земельный участок с кадастровым номером 59:32:1910001:3768

Условные обозначения:

-  - предполагаемый участок земель, на которых планируется размещение объекта
-  - границы и номер земельного участка, сведения о которых внесены в ЕГРН
-  - границы и номер объекта капитального строительства, сведения о которых внесены в ЕГРН
-  - граница кадастрового квартала

-  - зоны с особыми условиями использования территории, сведения о которых внесены в ЕГРН
-  - обозначение запрашиваемого земельного участка
-  - характерная точка границ земель или части земельного участка
-  - номер кадастрового квартала



Масштаб 1:500

Заявитель: _____ / Егошина И.В.
 МП (подпись, расшифровка подписи)
 (для юридических лиц и индивидуальных предпринимателей)